

Circuit des 3 croix à Sévrier



Une randonnée proposée par Ricardo Fuentes

Une belle boucle avec vue sur le magnifique Lac d'Annecy



Randonnée n°601900

| | | | |
|---------------------------|--------|---------------------------------|-----------------------------|
| Durée : | 2h30 | Difficulté : | Moyenne |
| Distance : | 5.86km | Retour point de départ : | Oui |
| Dénivelé positif : | 332m | Moyen de locomotion : | A pied |
| Dénivelé négatif : | 333m | Régions : | Alpes, Bauges, Lac d'Annecy |
| Point haut : | 784m | Commune : | Sévrier (74320) |
| Point bas : | 458m | | |

Description

Se garer vers la place de la Mairie de Sévrier.

(D/A) Remonter la route vers Annecy (D1508) pour prendre à gauche la route montante à 200m. Continuer sur cette route et dépasser le lieu-dit Létraz.

(1) Tourner à gauche pour rentrer en sous-bois. Il est possible d'aller aux croix par 3 chemins (Croix du Chuguet, Croix du Crêt), nous avons choisi de prendre le 3ème "Superpanorama de la Grande Jeanne".

La montée est raide pendant environ 45 minutes mais toute la boucle se fait en sous-bois à l'abri des rayons brûlants du soleil.

(2) À un carrefour de chemins, bifurquer à gauche vers le Sud et continuer jusqu'à la Croix Chuguet.

(3) À la Croix du Chuguet, superbe panoramique sur le Lac d'Annecy avec le massif de La Tournette en fond.

Le chemin en sous-bois devient plus facile car on longe la montagne. Petite descente pentue vers la Croix du Crêt (on remonte ensuite pour retrouver le chemin initial).

(4) Continuer sur du chemin facile et vallonné jusqu'à la Croix du Chef Lieu (superbe panorama).

(5) La descente par le sentier des chalets est très pentue, voire périlleuse en cas d'humidité.

(6) Rejoindre la D912 et la suivre à gauche pour arriver à un rond-point. Continuer à gauche sur la D1508 pour retrouver le parking de la Mairie **(D/A)**.

Informations pratiques

Randonnée en grande partie en sous bois (rafraîchissant en cas de forte chaleur)

La descente à partir du Sentier des Chalets est très pentue. À éviter en cas d'humidité

A proximité

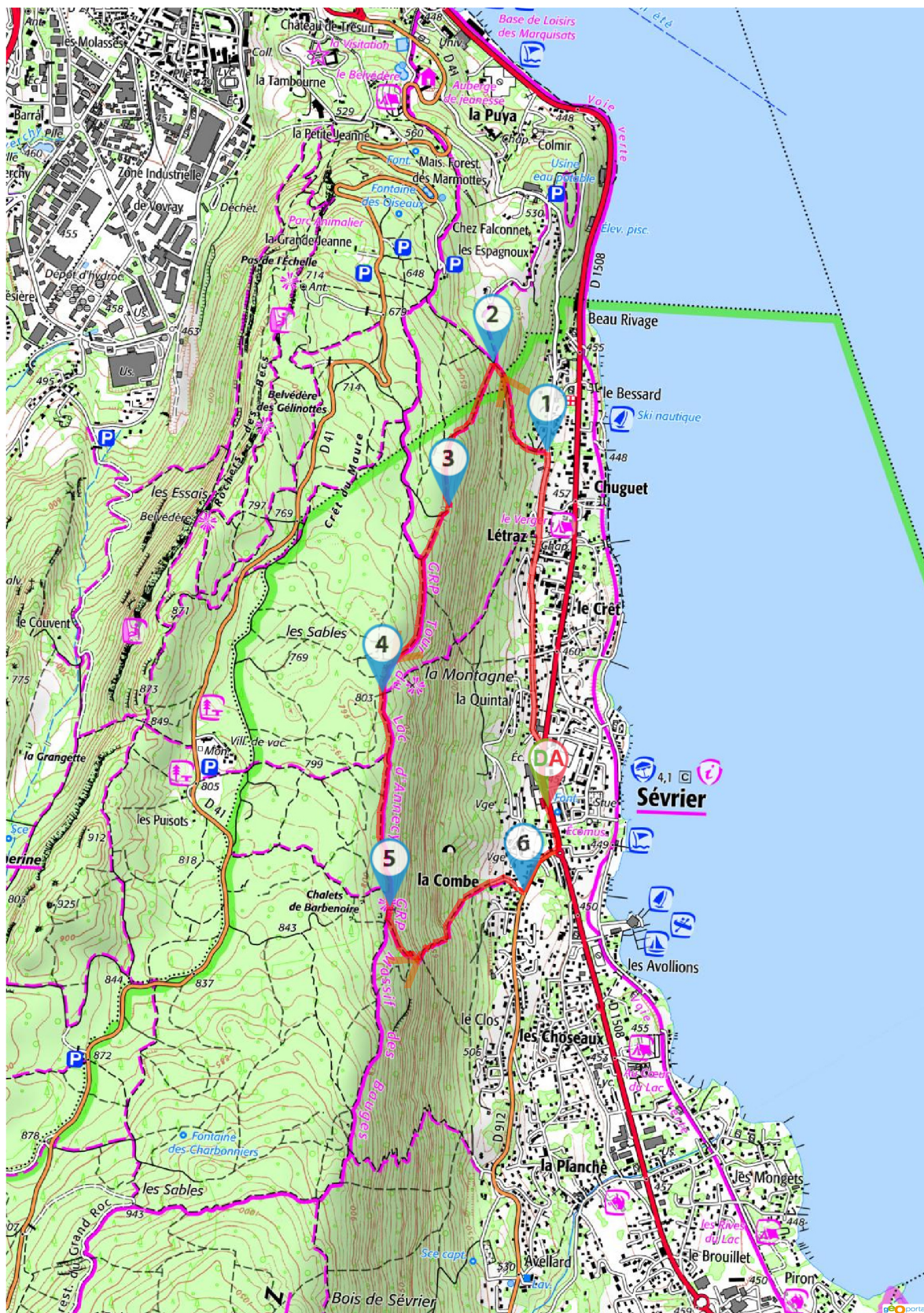
Beau point de vue panoramique au niveau de chaque croix.

Donnez-nous votre avis sur : <https://www.visorando.com/randonnee-circuit-des-3-croix-a-sevrier/>

Points de passages

- D/A Parking de la Mairie**
N 45.864144° / E 6.140135° - alt. 459m - km 0
- 1 Chemin à gauche**
N 45.877565° / E 6.140072° - alt. 461m - km 1.52
- 2 Carrefour de chemins**
N 45.880944° / E 6.13713° - alt. 584m - km 2.01
- 3 Croix du Chuguet**
N 45.875494° / E 6.134759° - alt. 687m - km 2.69
- 4 Croix du Crêt**
N 45.868481° / E 6.131146° - alt. 783m - km 3.56
- 5 Croix du Chef Lieu**
N 45.860394° / E 6.131548° - alt. 755m - km 4.48
- 6 Jonction avec la D912**
N 45.860976° / E 6.138794° - alt. 478m - km 5.44
- D/A Parking de la Mairie**
N 45.864148° / E 6.140132° - alt. 459m - km 5.86

Téléchargez l'application Visorando pour suivre cette randonnée



↑ N 1km

©2019 IGN

Visorando et l'auteur de cette fiche ne pourront pas être tenus responsables en cas d'accident survenu sur ce circuit.



LA CHARTE

du visorandonneur

Préparation de sa randonnée



BIEN CHOISIR SA RANDONNÉE

en fonction de sa durée, et de sa difficulté, en fonction de ses compétences et de sa condition physique.



CONSULTER LA MÉTÉO

et se renseigner sur les particularités du site : neige, température, horaires et coefficient des marées, vent, risque d'incendie...



S'ÉQUIPER EN CONSÉQUENCE

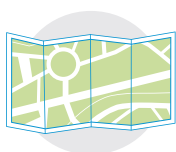
équipement particulier, moyen d'alerte, trousse à pharmacie, vêtements... et prendre de quoi boire et s'alimenter.



PRÉVENIR

au moins une personne du projet de randonnée.

Comportement pendant la randonnée



RESTER SUR LES SENTIERS

(sauf cas exceptionnel).




RESPECTER

les cultures et les prairies, ne pas cueillir ou ramasser les fruits.



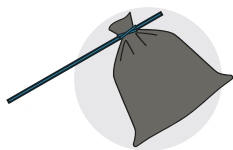
RESPECTER LES INTERDICTIONS

propres au site : ne pas cueillir, ne pas faire de feu, ne pas camper...



REFERMER

les clôtures et barrières après les avoir ouvertes, demeurer prudent en cas de troupeau et s'en écarter.




RAMENER SES DÉCHETS

ne pas laisser de traces de son passage.



ÊTRE DISCRET

respectueux et courtois vis à vis des autres usagers.



GARDER LA MAÎTRISE DE SON CHIEN

le tenir attaché, l'avoir auprès de soi à chaque croisement d'autres usagers, pouvoir le rappeler à tout moment. Randonner avec son chien est à proscrire en présence de troupeaux.



LA NATURE EST UN MILIEU VIVANT

qui évolue avec le temps, randonner c'est partir à l'aventure avec les risques qui y sont liés. Savoir renoncer et faire demi-tour est aussi un geste responsable.

Qu'il soit privé ou public, vous randonnez toujours sur un terrain ne vous appartenant pas, particulièrement s'il est privé, les propriétaires autorisent (généreusement, gracieusement ou aimablement) le passage.

Merci de ne pas poursuivre en justice en cas d'accident ceux chez qui vous randonnez au risque de se voir interdire ce loisir; mais vous pouvez signaler tout risque rencontré.